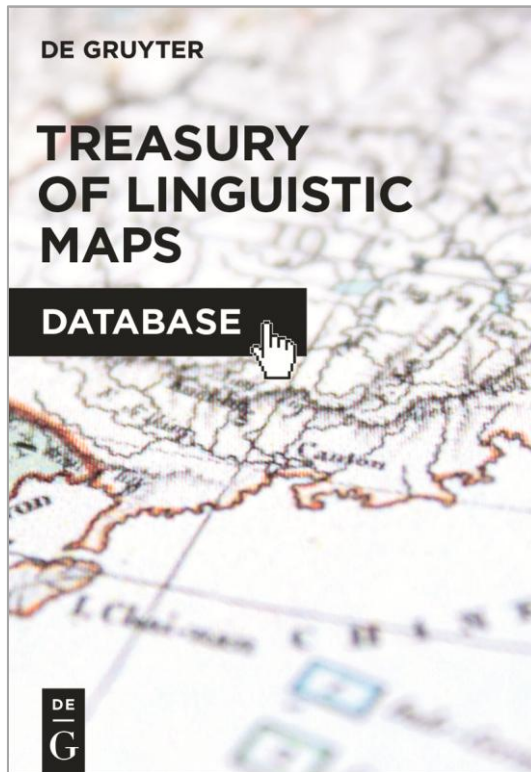


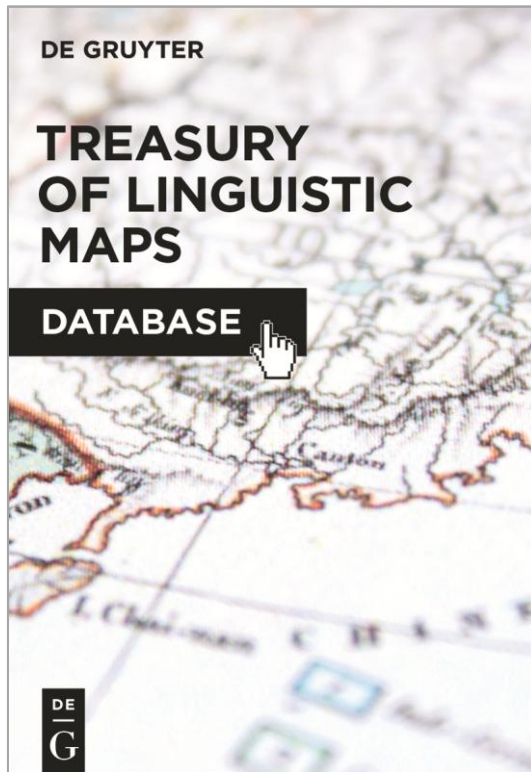
DATENBANK
TREASURY OF LINGUISTIC MAPS
ONLINE

SPRACHKARTEN – LINGUISTISCHE FORSCHUNG VISUALISIERT



- ▶ Sammlung von **hochauflösenden linguistischen Karten**
- ▶ Erstmals **an einem Ort** durchsuchbar und in neuem, verbessertem Format präsentiert
- ▶ Aus den **zahlreichen Sprachatlanten** und anderen sprachwissenschaftlichen Publikationen, die bei Gruyter Mouton und anderen De Gruyter-Imprints erschienen sind
- ▶ Viele der enthaltenen Karten bislang **nicht digital verfügbar** und einige selbst in gedruckter Form nur schwer zugänglich


SPRACHKARTEN – LINGUISTISCHE FORSCHUNG VISUALISIERT



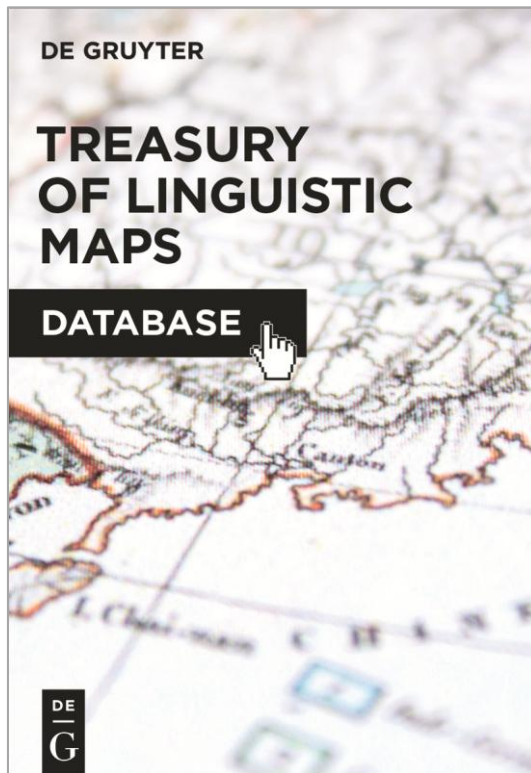
- ▶ Dank spezifischer Suchoptionen ist die Datenbank eine **einzigartige und unverzichtbare Online-Ressource** für visualisierte Daten und Informationen aus unterschiedlichsten Bereichen der Linguistik
- ▶ Aufgrund seiner **Vollständigkeit** sowie **spezifischen und schnellen Durchsuchbarkeit**, wird die Datenbank neue Zusammenhänge aufdecken und neue Forschungen anregen

INHALT

- ▶ Basisversion mit **2.000 Karten**
- ▶ Jährlich zwei Updates mit ca. **1.200 Karten** pro Jahr
- ▶ Die Aktualisierungen werden sowohl Wiederentdecktes aus den De Gruyter-Archiven enthalten als auch Material aus neuen Publikationen
- ▶ Geplant sind insg. **8.000 Karten**

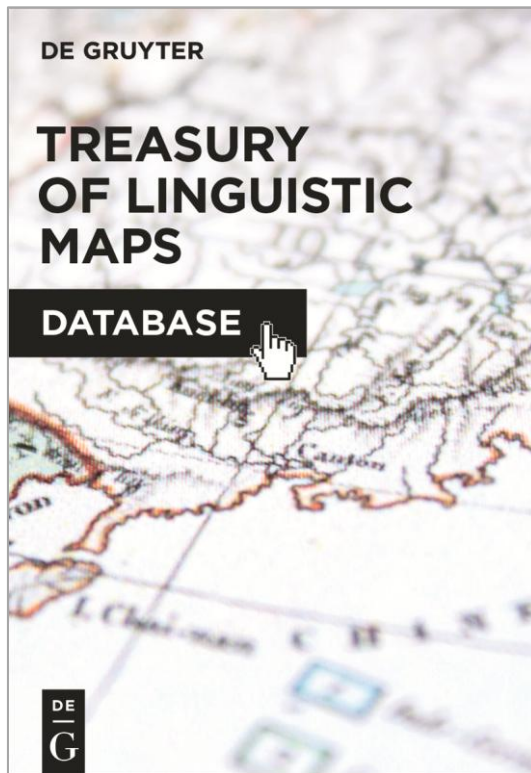


KEY FEATURES



- ▶ Angereichert mit **detaillierten Metadaten** für **gezielte Recherchen** (Sachgruppe/Teildisziplin, behandelte Sprache(n), geographischer Ort, beschriebenes Jahr/Jahrhundert, Titel/Beschreibung Karte, Autor Karte, Werktitel, Publikationsjahr, etc.)
- ▶ Schneller **geographischer Sucheinstieg** über Browse-Funktion (Kontinent, Land, Staat)

KEY FEATURES



- ▶ Karten auf Englisch und Deutsch, sämtliche Metadaten auf Englisch für einheitliche und übergreifende Suche
- ▶ Benutzeroberfläche bietet **Zoomfunktionen, Druck und PDF-Export**
- ▶ Keine Einschränkungen bei der digitalen Rechteverwaltung – unbegrenzte Anzahl gleichzeitiger Nutzer an jeder Universität / Institution

The screenshot shows the product page for 'Treasury of Linguistic Maps Online'. At the top, a navigation bar contains the following links: 'Notiz hinzufügen', 'Drucken', 'Merken', 'Zitation/Exportieren', 'Ihre Meinung', 'Email', 'Teilen', and 'Textgröße: [icon]'. Below this, the main content area is divided into three sections. On the left is a book cover for 'TREASURY OF LINGUISTIC MAPS DATABASE'. The middle section features the title 'Treasury of Linguistic Maps Online' by 'DE GRUYTER MOUTON', a description of the database, and a button for 'Alert 'Neuer Eintrag' abonnieren'. On the right is a pricing section for 'ONLINE-VERSION (KAUFOPTION)' with an ISSN of 2365-2969, and a table of prices for different regions. At the bottom, there are tabs for 'Überblick', 'Details', and 'Kommentare (0)'. Annotations with lines pointing to specific elements are provided: 'Öffnet die Suchfunktion' points to the 'ZUM CONTENT' button; 'Eine Notiz zu einem persönlichen Account hinzufügen' points to 'Notiz hinzufügen'; 'Speicheroptionen für Datenbankeinträge' points to 'Merken'; 'Feedback Button' points to 'Ihre Meinung'; 'Textgröße verändern für den Eintrag oder die Ergebnisliste' points to 'Textgröße: [icon]'; and 'Zitationsmöglichkeiten nach MLA, APA oder Chicago Regeln und Datenexport im RIS Format' points to 'Zitation/Exportieren'.

Eine Notiz zu einem persönlichen Account hinzufügen

Speicheroptionen für Datenbankeinträge

Feedback Button

Textgröße verändern für den Eintrag oder die Ergebnisliste

Notiz hinzufügen | Drucken | Merken | Zitation/Exportieren | Ihre Meinung | Email | Teilen | Textgröße: [icon]

Treasury of Linguistic Maps Online
DE GRUYTER MOUTON
Einmaliger Erwerb des Datengrundbestandes zum unverb. Ladenpreis; nachfolgend jährliche Updategebühr für Aktualisierungen und Erweiterungen.
Alert 'Neuer Eintrag' abonnieren [icon]

ZUM CONTENT

Überblick | Details | Kommentare (0)

Zugang bereitgestellt von:
De Gruyter / TCS
DE GRUYTER

ONLINE-VERSION (KAUFOPTION)
ISSN: 2365-2969

Alle Formate und Preise

Online-Version (Kaufoption)
Unverb. Ladenpreis
€ [D] 5990.00 / US\$ 7188.00 / GBP 4493.00*
Preis für Update-Bezieher
€ [D] 3590.00 / US\$ 4308.00 / GBP 2693.00*

Öffnet die Suchfunktion

Zitationsmöglichkeiten nach MLA, APA oder Chicago Regeln und Datenexport im RIS Format

1 SUCHE

EINFACHE SUCHE

Treasury of Linguistic Maps Online
DE GRUYTER MOUTON

Ergebnisse 1-10 von 1,438 Einträge

Suche in Publikation

Erweiterte Suche >

Browse

- Global
- > Africa
- > Asia

Ergebnisse pro Seite 10 Sortieren

A1: [...] [] laf '1st letter of the alp
The Language and Culture Atlas of Ashi
Language Documentation; Phonetics; F

MERKEN

A1: [...] §[]bos 'Sabbath'
The Language and Culture Atlas of Ashi

Eingabe
„Lampung“
(Volltext-
Suche)

ERWEITERTE SUCHE (WEITERE SUCHOPTIONEN)

Treasury of Linguistic Maps Online
DE GRUYTER MOUTON

Ergebnisse 1-2 von 2 Einträge Volltext: Lampung Zurücksetzen

Suche

Volltext

- Volltext
- Beschreibung Karte
- Sachgruppe
- Sprache
- Ort
- Jahr/Zeitraum
- Jahrhundert
- Publikationsjahr
- Werktitel
- Autor/Karte
- Autor/Herausgeber Buch

Ergebnisse pro Seite 10 Sortieren

Javanese as a prestige language
Atlas of Languages of Intercultural Contact;
Language Contact; Linguistic Typology;

MERKEN

Malay in Sumatra and Borneo

Wählen Sie aus
verschiedenen
Suchkriterien aus

2 ERGEBNISLISTE

The screenshot shows the search results page for 'Treasury of Linguistic Maps Online'. The page header includes the title and author 'DE GRUYTER MOUTON', a 'DE GRUYTER' logo, and a 'Zugang bereitgestellt von' (Access provided by) box. The search results are displayed in a list format. The first result is 'Javanese as a prestige language' from the 'Atlas of Languages of Intercultural Communication in the Pacific, Asia, and the Americas, 1996'. The second result is 'Malay in Sumatra and Borneo' from the 'Atlas of Languages of Intercultural Communication in the Pacific, Asia, and the Americas, 1996'. The search interface includes a search bar with 'Suche' and 'Suche' buttons, a 'Suche' dropdown menu, and a 'Suche' button. The search results are sorted by 'Titel (A-Z)'. The page also shows the number of results found and the number of results per page.

Anzahl der gefundenen Ergebnisse

Anzeige der Treffer pro Seite

Sortierung der Ergebnisse, z.B. nach Titel, Werktitel, Jahr oder Relevanz

Auswahl durch Klick auf den Titel (Dokumenten-Anzeige)

Zusatzinformationen: Werktitel, Jahr, Sachgruppe

3 ANZEIGE DES DOKUMENTS

Navigation zwischen den Suchergebnissen

Suche

Volltext

lampung

[+] Zeile hinzufügen

LÖSCHEN SUCHE

Browse

- Global
- ▶ Afrika
- ▶ Asien
- ▶ Australien
- Caribbean
- ▶ Europe
- ▶ North America
- ▶ Oceania
- ▶ South America

« Zurück Zurück zur Ergebnisliste


Reading View >

Atlas of Languages of Intercultural Communication in the Pacific, Asia, and the Americas
Vol. 1 Maps
Herausgeber: Stephen A. Wurm, Peter Mühlhäusler, Daniel T. Tryon
De Gruyter Mouton (Berlin) 1996

Malay in Sumatra and Borneo
K. A. Adelaar

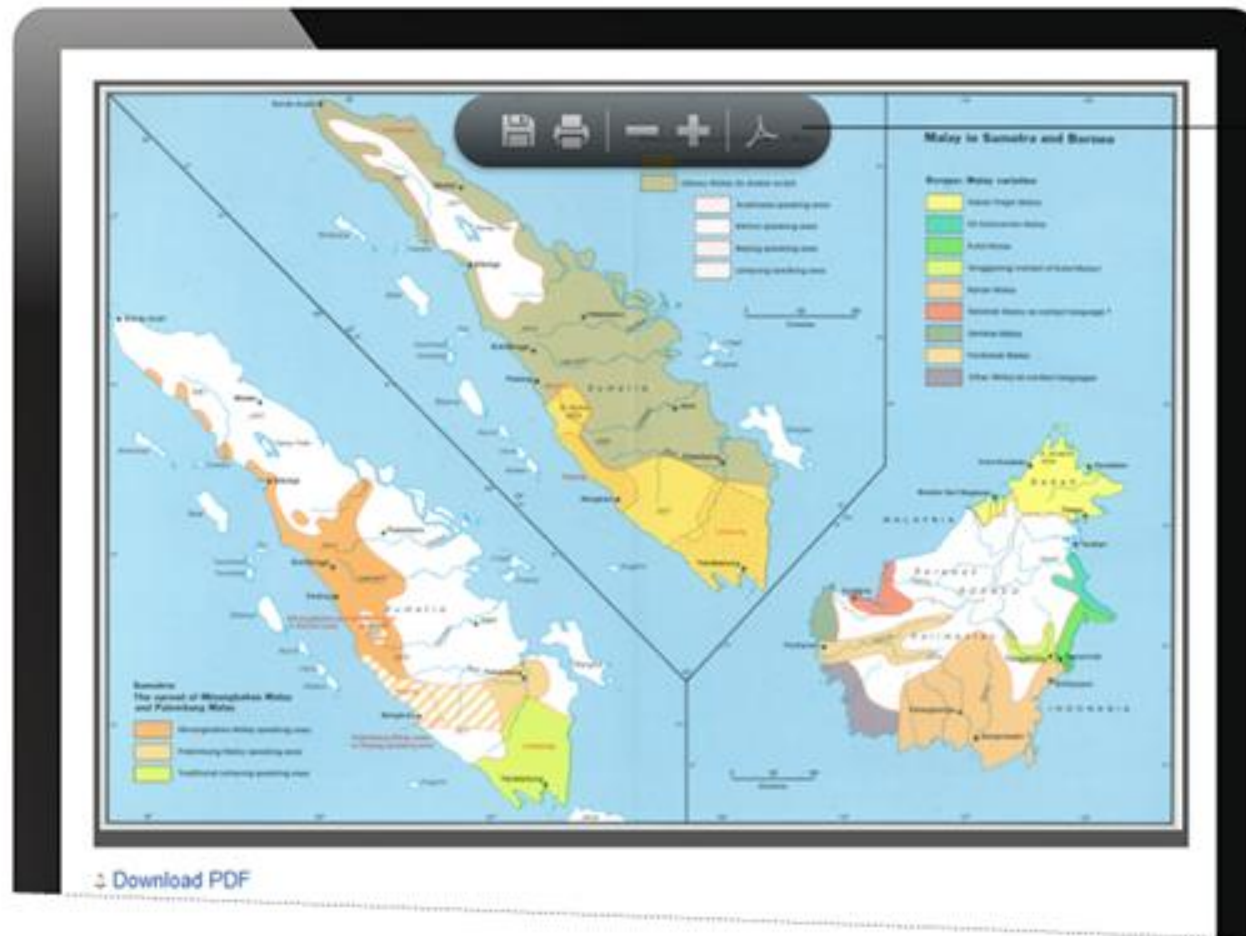
Category/Domain: Variational Linguistics/Dialectology; Language Geography
Language(s) Covered: Acehese; Banjar Malay; Kalimantan Malay; Kerinci; Kutai Malay; Lampung; Literary Malay; Malay; Minangkabau Malay; Palembang Malay; Pontianak Malay; Rejang; Sabah Pidgin Malay; Sambas Malay; Sarawak Malay; Tenggarong; Traditional Lampung
Geographical Location(s): Borneo; Indonesia; Malaysia; South-East Asia; Sumatra
Described: Map 68
Source: Map 68

Malay in Sumatra and Borneo



The image shows a screenshot of a digital library interface. On the left is a search sidebar with a search bar containing 'lampung', a 'Suche' button, and a 'Browse' menu with categories like 'Global', 'Afrika', 'Asien', etc. The main content area shows search results for 'lampung', including a 'Reading View' button and a list of bibliographic entries. The first entry is 'Malay in Sumatra and Borneo' by K. A. Adelaar, with detailed metadata such as 'Category/Domain', 'Language(s) Covered', and 'Geographical Location(s)'. Below the text is a map of Sumatra and Borneo with a legend for 'Malay in Sumatra and Borneo'. Annotations with arrows point to various elements: 'Navigation zwischen den Suchergebnissen' points to the '« Zurück Zurück zur Ergebnisliste' link; 'Wechseln zu „reading view“' points to the 'Reading View >' button; 'Bibliographische Angaben' points to the yellow highlighted bibliographic information; 'Autor' points to the author's name 'K. A. Adelaar'; and 'Detaillierte Metadaten' points to the metadata section.

4 ANZEIGE DER KARTEN



Benutzeroberfläche
bietet Zoomfunktionen,
Druck und PDF-Export

5 BROWSE-FUNKTION

The screenshot displays the website's interface. On the left, a 'Browse' menu is visible with categories like Global, Africa, Asia, and others. The 'Asia' category is expanded, and 'China' is selected. The main content area shows a search result for 'Geographical setting of Mandarin Chinese' by Thekla Wiebusch. The result includes a metadata table and a map of China and surrounding regions.

Suche
Lampung
Erweiterte Suche >

Zurück Zurück zur Ergebnisliste Vgl.

Reading View >

Loanwords in the World's Languages
A Comparative Handbook
Herausgeber: Martin Haspelmath, Uri Tadmor
De Gruyter Mouton (Berlin) 2009

Geographical setting of Mandarin Chinese
Thekla Wiebusch, Uri Tadmor

Category/Domain:	Historical Linguistics; Language Change; Language Contact
Language(s) Covered:	Mandarin Chinese
Geographical Location(s):	China
Described:	
Century Covered:	21st century
Source:	p. 576, Map 1 [24]

KAZAKHSTAN
MONGOLIA
KIRGYZSTAN
TAJIKISTAN
Tibet
Inner Mongolia
Xinjiang
Beijing
Tengchik
NORTH KOREA
SOUTH

Schneller geographischer
Sucheinstieg über Browse-Menü
(Kontinent, Land, Staat)

KONTAKT

De Gruyter

Genthiner Straße 13

10785 Berlin

Deutschland

Tel. +49 (0)30.260 05-0

Fax. +49 (0)30.260 05-251

E-Mail info@degruyter.com

Website www.degruyter.com

► Mehr Informationen unter <http://www.degruyter.com/view/db/tlm>